

ORD. N°: 045

ANT.: No hay

MAT.: Solicita antecedentes que indica.

Puerto Montt, 04 JUL. 2022

**DE : SUPERINTENDENCIA DEL MEDIO AMBIENTE  
REGION DE LOS LAGOS**

**A : SR. MARCO INAREJO MUÑOZ  
JEFE PROVINCIAL LLANQUIHUE  
CORPORACION NACIONAL FORESTAL  
URMENETA 977, 5° PISO - PUERTO MONTT**

Junto con saludar, en el marco de las denuncias ciudadanas recibidas por esta Oficina Regional, y relacionadas a la unidad fiscalizable "Conjunto habitacional Parque Fundadores", ubicada en el sector La Vara, Senda Sur s/n, comuna de Puerto Montt, la cual cuenta con la RCA N° 087/2004 "Loteo Habitacional Villa Fundadores de Puerto Montt", comento a Ud. que este servicio se encuentra realizando un análisis de información relacionada al proyecto.

Dicho lo anterior, en la misma Declaración de Impacto Ambiental, se identificaron al menos 2 alerces vivos al interior del predio evaluado (Figura 1 A y B). A mayor abundamiento, como resultado de fiscalizaciones de esta Superintendencia al sector, se han constatado restos de alerces en distintas zonas cercanas al denominado humedal "Mallinko Abtao Lawal" (Fotografía 1), de los cuales no se tenían antecedentes.

Ahora bien, en el marco de sus competencias sectoriales en estas materias, vengo a solicitar a Usted, tenga a bien informar los antecedentes disponibles, a saber, informes y/o inspecciones al citado sector, o cualquier otro antecedente pertinente, a fin de determinar las posibles infracciones a la Ley de Bosques y a la citada RCA.

Finalmente, dada la premura en la información, solicito a Ud. gestionar en la brevedad posible, y remitir los antecedentes al correo [oficina.loslagos@sma.gob.cl](mailto:oficina.loslagos@sma.gob.cl)

Sin otro particular, le saluda atentamente,



**IVONNE MANSILLA GOMEZ**  
**JEFA OFICINA LOS LAGOS**

**SUPERINTENDENCIA DEL MEDIO AMBIENTE**





**Distribución:**

- Sr. Marco Inarejo Muñoz. Jefe Provincial Llanquihue CONAF, Urmeneta 977, 5° piso, Puerto Montt.
- Oficina de Partes SMA Los Lagos.

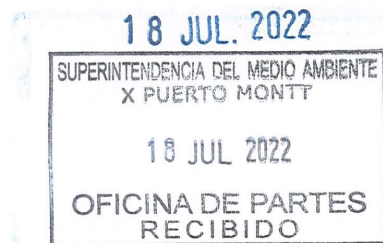
Superintendencia del Medio Ambiente – Gobierno de Chile  
Anibal Pinto 142, Oficina 604, Puerto Montt / [www.sma.gob.cl](http://www.sma.gob.cl)



	
Fotografía 1.	
Descripción del medio de prueba: Restos de alerces cercanos al humedal "Mallinko Abtao Lawal". (Fuente: Inspección SMA 01-07-2022).	



**CORPORACIÓN NACIONAL FORESTAL**  
**REGIÓN DE LOS LAGOS**  
**DIRECCIÓN REGIONAL LOS LAGOS**  
**MIM**



**ORD.Nº: 47/2022**

**ANT. : ORDINARIO 45**

**MAT. : SOLICITA INFORMACIÓN**  
**"PARQUE FUNDADORES"**

**PUERTO MONTT, 15/07/2022**

**DE : DIRECTOR REGIONAL DIRECCIÓN REGIONAL LOS LAGOS OR.X**

**A : SEÑORA IVONNE MANSILLA GOMEZ DIRECTORA REGIONAL REGIÓN DE**  
**LOS LAGOS SUPERINTENDENCIA DEL MEDIO AMBIENTE, PUERTO MONTT**

En respuesta a lo solicitado por Usted, mediante Ordinario N° 45 de vuestra repartición, adjunto informes técnicos elaborados por nuestra Institución en materia de fiscalizaciones de la legislación forestal en el sector indicado como "Parque Fundadores" según se detalla:

Informe de Visita Inspectiva N° 23/2006-7/19 de fecha 11 de febrero de 2019

Informe de Corta No Autorizada N° 44/2008-7/20 de fecha 10 de octubre de 2020

Saluda atentamente a usted

**MIGUEL LEIVA FAUNDEZ**  
**DIRECTOR REGIONAL**  
**DIRECCIÓN REGIONAL LOS LAGOS**

Incl.: 1 copia(s) de Informe de Inspección N° 23/2006-7/19 (2 hojas)  
1 copia(s) de Informe de Corta N.A. N° 44/2008-7/20 (4 hojas)  
Documento Digital: Informe de Inspección N° 23/2006-7/19  
Documento Digital: Informede C.N.A N° 44/2008-7/20

c.c.: Marlene Pailla Caucao - Secretaria Provincial, Provincial LLanquihue Op.LLhue  
Eduardo Isla Lillo - Encargado, Programa Fiscalización y Evaluación Ambiental Op.LLhue  
Fredy Peña Ríos - Analista Fiscalizador, Programa Fiscalización y Evaluación Ambiental Op.LLhue  
Juan Rudolph Antillanca - Analista Fiscalizador, Programa Fiscalización y Evaluación Ambiental Op.LLhue  
Jaime Garrido Herrera - Profesional, Programa Fiscalización y Evaluación Ambiental Op.LLhue





## INFORME TÉCNICO CORTA NO AUTORIZADA DE BOSQUE NATIVO

Código: FF-FF-7.5-P1-R16

Página: 1 de 1

Versión: 0

Fecha Versión: 07.11.2013

Nº 44/2008-7/20  
Fecha Informe 10 de Octubre de 2020  
Fecha Fiscalización 28 de Septiembre de 2020

INFORME TÉCNICO  
CORTA NO AUTORIZADA EN BOSQUE NATIVO

## 1. ANTECEDENTES GENERALES DEL PREDIO

1.1 Nombre del predio SIN NOMBRE

1.2 Rol de avalúo Nº SIN ROL

Comuna

Puerto Montt

1.3 Provincia Llanquihue

Region

De Los Lagos

1.4 Antecedentes del (de la) interesado(a) o representante legal

Nombre DESCONOCIDO

Rut

Domicilio DESCONOCIDO

Fono DESCONOCIDO

Correo electrónico

Genero No Especificado

1.5 Área prioritaria sector intervenido

Alta ☐ Media ☒ Baja ☐ Fuera de Area ☐

1.6 Coordenadas geográficas (Sistema: UTM / WGS 84)

Huso 18

Señalar puntos de referencia y de interés de la corta	N	E
ingreso predio	5412858	676112
sector corta	5412850	676056

## 2. ANTECEDENTES DEL ACTA DE INFRACCION POR CORTA NO AUTORIZADA

## 2.1 Antecedentes del Infractor

Nombre	Rut	Domicilio	Fono	Correo Electronico	Género	Relacion con el Predio
DESCONOCIDO	1-9	DESCONOCIDO	DESCONOCIDO		No Especificado	Otro

## 2.2. Acta infracción

Nº Acta	Fecha Inspeccion	Hora	Normas legales contravenidas	Hechos constitutivos de la infracción	Presunto infractor(o Representante Legal)	Domicilio	Se encuentra presente
				<p>Con el objeto de atender la denuncia presentada ante CONAF, por parte de la Agrupación Ambiental y Cultural Futa Lawal Mapu por retiro de al menos 3 alerces dentro de un predio, ubicado en el sector ubicado a un costado del camino Senda Central - La Vara, comuna de Puerto Montt.</p> <p>El día 28/09/2020, funcionarios fiscalizadores de la Corporación (José Luis Moneva y Alejandro Sepúlveda), Oficina Provincial Llanquihue, concurrieron hasta este lugar, pudiendo observar que existe un acceso expedito y sin barrera al sector, donde se encuentra un bosque de alerces (Fitzroya cupressoides) mezclado con especies nativas como luma, arrayan, canelo, coigue, entre otras y que ocupa una superficie de aproximadamente 0,25 hectáreas.</p> <p>Se puede observar que existe tránsito permanente de personas, encontrándose al ingreso muchos desechos y basura.</p> <p>Se efectuó un recorrido del área donde se encuentran los alerces y los alrededores, no existiendo indicios de casas u otras</p>			

28093	28-9-2020	11	<p>construcciones que den cuenta de los propietarios del predio, solamente se observa un cercado perimetral, incompleto y en algunos sectores destruido. El área que se puede determinar que se encuentra dentro de este cercado alcanza los 0,45 hectáreas aproximadamente.</p> <p>Cabe recordar que el artículo 19° de la Ley 20.283 que señala "Prohíbese la corta, eliminación, destrucción o descepado de individuos de las especies vegetales nativas clasificadas, de conformidad con el artículo 37 de la ley N° 19.300 y su reglamento, en las categorías de "en peligro de extinción", "vulnerables", "raras", insuficientemente conocidas" o "fuera de peligro", que formen parte de un bosque nativo, como asimismo la alteración de su hábitat.</p> <p>Al hacer el recorrido se pudieron determinar las siguientes situaciones:</p> <p>? Tocones de 3 individuos de alerce, los que fueron cortados con hacha y que se encontraron en las siguientes coordenadas (WGS84 - Huso 18): 676043 E - 5412845 N 676038 E - 5412858 N 676078 E - 5412853 N</p> <p>? Aprovechamiento de raíces de alerce muerto, encontrado en la siguiente coordenada: 676036 E - 5412879 N</p> <p>? Existen tres lugares donde se hizo remoción del sustrato y de la capa superior del suelo, con una profundidad de aproximadamente 12 a 15 centímetros. Estos sectores presentaban restos de ramas de alerce. Por la poca profundidad de la remoción de suelo, no es posible determinar si en el lugar pudiese haber existido algún individuo de alerce y las ramas que aparecen en el lugar muestran signos de haber sido arrancadas desde individuos de mayores tamaños. Las coordenadas de estas remociones de suelo son las siguientes: 676058 E - 5412837 N 676062 E - 5412843 N 676053 E - 5412844 N</p> <p>La superficie del bosque de alerce y otras especies nativas, alcanza aproximadamente 0,25 hectáreas. En cuanto al o los autores de la corta no autorizada, no fueron encontrados al momento de la visita.</p>	DESCONOCIDO	DESCONOCIDO	NO
-------	-----------	----	---	-------------	-------------	----

(Se adjunta original del Acta de Infracción)

### 2.3. Citación al Juzgado de Policía Local

N° Acta	N° Citación	Citación			Forma de entrega	¿ Presenta Denuncia Anterior ?
		Fecha	Hora	J.P.L		
28093	28093	20-11-2020	10	1° Juzgado De Policía Local De Puerto Montt	escrita	NO

### 3. ANTECEDENTES DE LA CORTA NO AUTORIZADA.

3.1 Origen de la fiscalización: Denuncia de Terceros

3.2. Tipo de corta no autorizada :

Sin plan de manejo	<input checked="" type="checkbox"/>	Con plan de manejo	<input type="checkbox"/>
N° Resolución :		<input type="text"/>	
Fecha :		<input type="text"/>	

3.3. Recurso forestal afectado

Rodal afectado-Sub-rodal	Superficie(ha)	Tipo de corta	Tipo Foresta	Especies	Afecta art. 17	¿Con Categoría de conservación?	Categoría de conservación	Productos retirados del predio	Valor Comercial
ALTERACION DE HABITAT DE ALERCE	0.25	OTRAS CORTAS	ALERCE	Fitzroya cupressoides (Alerce)	NO	SI	EN PELIGRO	SI	NO
Total	0,25								

### 3.4. Cuantificación y valorización de los productos y/o ejemplares cortados

Productos o ejemplares cortados con valor comercial

Observaciones

no corresponde

Ejemplares cortados sin valor comercial

Rodal/Sector Sub-Rodal	Artículo infracción	Número de ejemplares cortados	Multa		
			Por ejemplar (UTM)		Total (UTM)
ALTERACION DE HABITAT DE ALERCE	ARTICULO 19 - LEY 20283	3	15	-	150
Multa a aplicar (Artículo 52°)					45 - 450

Circunstancias de no tener valor comercial (Artículo 39° Reglamento General Ley 20.283):

Se trata de ejemplares jóvenes de alerce, que por sus diámetros (10 cm promedio) y por ser una especie protegida, no poseen valor comercial.

Valor científico de los ejemplares cortados (Artículo 52° Ley 20.283):

El Alerce es una especie longeva y endémica de Chile y Argentina, lo que la hace muy vulnerable dado que su regeneración es extremadamente lenta.

Además la especie Alerce está en categoría de conservación "en peligro", tanto por su rareza como por su fragilidad.

El lugar afectado corresponde a un pequeño bosque de alerce de aproximadamente 0,25 hectáreas, en estado de renoval.

El estar tan cercano a la zona urbana y sin medidas de protección, constituyen un riesgo para la especie.?

?

### 4. MULTA PROPUESTA.

4.1 Multa propuesta asociada a productos o ejemplares con valor comercial (Artículo 51)

Doble del valor comercial \$(A)	Superficie total (ha) (B)	Valor por hectárea (A / B)
\$0	0	\$0

Valor total multa propuesta

A / B es mayor a 5 UTM	Total multa propuesta
Si	
No X	0 UTM

4.2 Multa propuesta asociada a ejemplares con valor comercial:

4.3 Multa propuesta asociada a ejemplares sin valor comercial:

Multa Total propuesta(UTM)		
45	-	450

Observaciones:

Con fecha 28 de septiembre 2020 se inspeccionó el área producto de una denuncia y presentará una denuncia por alteración del habitat de la especie alerce ante el Primer Juzgado de policía Local de Puerto Montt.

La infracción importa la aplicación de una multa

Inferior a 5.000 U.T.M.

☒

Superior a 5.000 U.T.M.

☐

### 5. FUNDAMENTOS TÉCNICOS DE LA EVALUACION DE LA CORTA NO AUTORIZADA.

Se realizó un recorrido por el interior del área donde se encuentran los alerces y sus alrededores, donde se pudo determinar el sector donde se efectuó la intervención.

?



La ubicación espacial como determinación de la superficie intervenida, se realizó mediante el uso de GPS.

?

Las existencias involucradas en la corta de individuos son tres arboles, de 10 cm. de diámetro, los que se ubicaron en terreno y se georeferenciaron.

?

#### **6. IMPACTOS PRODUCIDOS POR LA CORTA NO AUTORIZADA.**

Al ser el alerce una especie en categoría de conservación, su pérdida genera un efecto negativo en la biodiversidad, fuerte alteración del hábitat de la especie alerce la que se encuentra "en peligro".

?

Se estar el predio sin ningún tipo de ocupación ni cercado de protección, es factible que se produzca entrada de personas que puedan efectuar intervenciones en el lugar, tanto de los alerces como del bosque nativo remanente que existe.

?

Se recomienda hacer las gestiones con el Municipio de Puerto Montt, de manera de averiguar a quien pertenece el predio, de manera de indicarle algunas medidas de protección del ares donde se encuentran los alerces.

?

#### **7. CONCLUSIÓN**

De acuerdo a la evaluación efectuada y a los antecedentes contenidos en el presente Informe, se solicita cursar la Denuncia ante el :  
1° Juzgado De Policía Local De Puerto Montt

Observaciones a incluir en la Denuncia ante el Juzgado de Policía Local

Se deberá presentar una denuncia ante el Juzgado de Policía Local de Puerto Montt, en contra de quienes resulten responsables, por la corta y alteración del hábitat de la especie ?alerce (Artículo 19 de la Ley de Bosque Nativo).

Se recomienda hacer las gestiones con el Municipio de Puerto Montt, de manera de averiguar a quien pertenece el predio, de manera de indicarle algunas medidas de protección del ares donde se encuentran los alerces.

?

#### **8. NOMBRE Y FIRMA DEL FISCALIZADOR(A)**

---

JOSE LUIS MONEVA LOPEZ



## INFORME TÉCNICO INSPECCIÓN PREDIAL

Código: FF-FF-7.5-P1-R3

Página 1 de 1

Versión:2

Fecha Versión: 01.09.2012

Nº 23/2006-7/19

Fecha Informe 11 de Febrero de 2019

Fecha Fiscalización 5 de Febrero de 2019

## INFORME TÉCNICO DE INSPECCIÓN PREDIAL

## 1. ANTECEDENTES GENERALES DEL PREDIO CONTROLADO

1.1 Nombre del predio SIN NOMBRE

1.2 Rol de avalúo N° SIN ROL

Comuna

Puerto Montt

1.3 Provincia Llanquihue

Región

De Los Lagos

1.4 Área Prioritaria del Sector Evaluado

Alta ☐Media ☐Baja ☒Fuera de Área ☐

1.5 Antecedentes del Propietario(a)

Nombre DESCONOCIDO

Rut

Domicilio

Fono

Correo electrónico

Tipo de propietario OTRO

Género

No Especificado

1.6 Coordenadas geográficas (Sistema: UTM / WGS 84)

Huso 18

Señalar punto de referencia dentro del predio	N	E
SECTOR DE ALERCE	5412839	676056

1.7 Tipo de recurso forestal Bosque Nativo

## 2. DESCRIPCIÓN DE LA ACTIVIDAD FISCALIZADA

Actividad	Superficie Asociada (ha)	Tipo de Recurso	Especie	Coordenadas	
				N	E
OTRAS CORTAS A DETALLAR	0.5	Bosque Nativo	Fitzroya cupressoides (Alerce)	5412839	676056

## 3. RESULTADO DE LA ACTIVIDAD REALIZADA

Genera nueva actividad
NO

## 4. OBSERVACIONES

A raíz de una denuncia presentada por la Sr.a Karen Montesinos, referida a que camino al sector de la Vara, se estaría produciendo una corta de alerce, en un predio aledaño a la ruta V-25 (como punto de referencia, donde comienza la ciclovia), funcionarios de Conaf de la Oficina Provincial Llanquihue, concurrieron al lugar.

En el área, se puede apreciar una pequeño bosque de alerce, con aproximadamente una 35 a 45 individuos, de entre 20 cm. a 3 metros de altura

Se efectuó un recorrido por el sector, el que se encuentra cercado, pero con un acceso. No se pudo identificar el dueño del predio y no se aprecian daños ni corta de individuos de alerce ni de otra especie

## 5. CONCLUSIÓN

Se efectuó un recorrido por el sector denunciado, el que se encuentra cercado, pero con un acceso.

No se pudo identificar al propietario del predio, y no se aprecian daños ni corta de individuos de alerce ni de otra especie

6. NOMBRE Y FIRMA DEL FISCALIZADOR(A)

---

JOSE LUIS MONEVA LOPEZ